
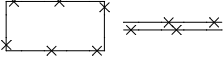

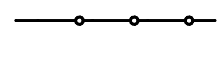
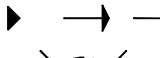







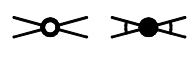
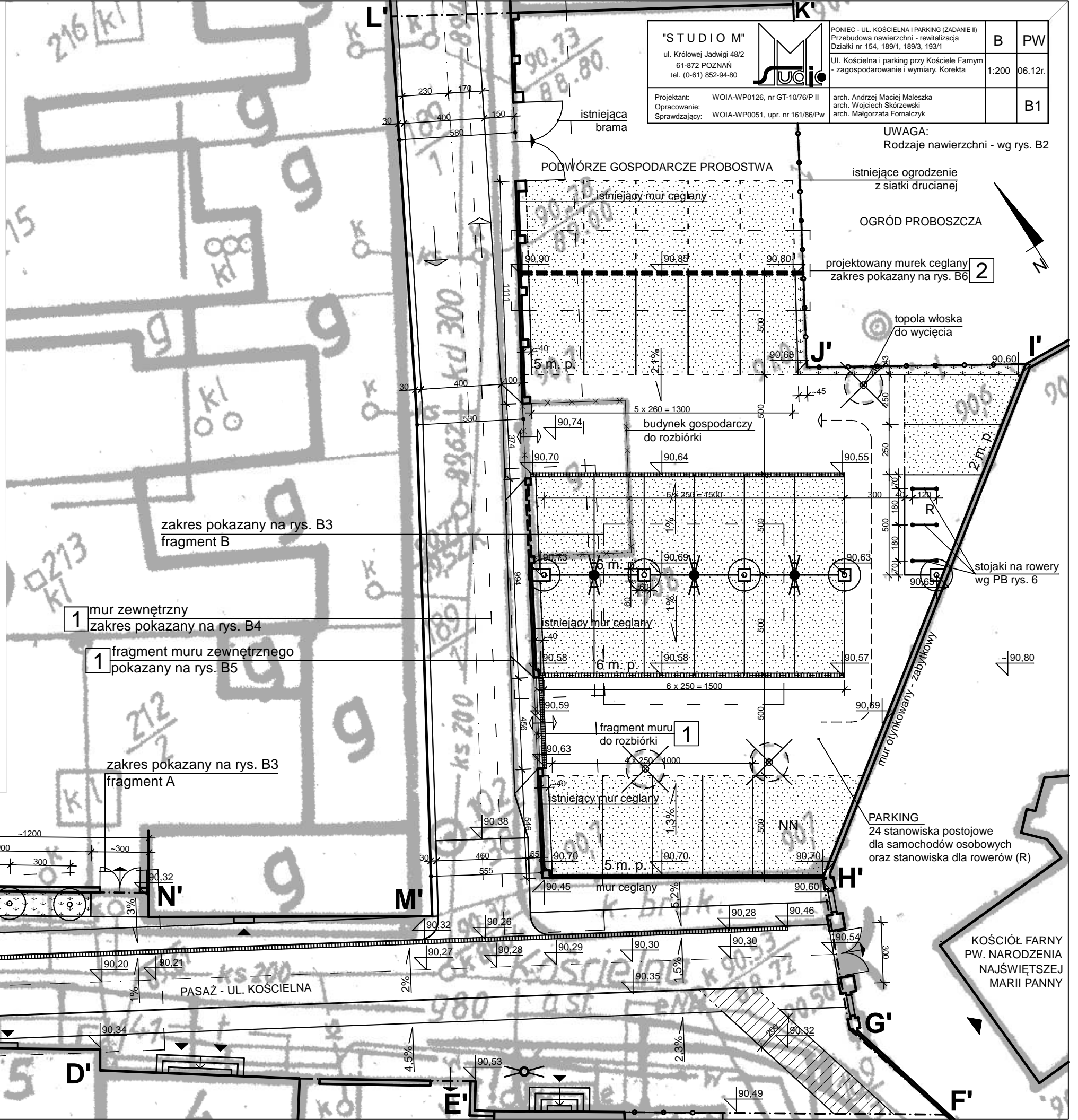


LEGENDA

- A-O'**
- - - - - GRANICE PROJEKTU ZAGOSPODAROWANIA TERENU - ZADANIE II
- ==** MURY ISTNIEJĄCE
- MURY PROJEKTOWANE
-  TRAWNIKI I ZIELEŃ NISKA - PROJEKTOWANE
-  BUDYNKI I MURY DO ROZBIÓRKI
-  DROGA ROWEROWA
-  OGRODZENIA ISTNIEJĄCE
-  WEJŚCIA DO BUDYNKÓW, WJAZDY: ISTNIEJĄCE, PLANOWANE
-  DRZEWA DO WYCIĘCIA
-  DRZEWA PROJEKTOWANE
-  KRATKA LINIOWA ODWODNIENIA
-  MIEJSCA POSTOJOWE SAMOCHODÓW OSOBOWYCH:
m. p. LICZBA STANOWISK
-  NN STANOWISKA DLA OSÓB NIEPEŁOSPRAWNYCH
-  R PARKINGI DLA ROWERÓW
-  RZĘDNE PROJEKTOWANE
-  ISTNIEJĄCE I PROJEKTOWANE OPRAWY OŚWIETLENIA NA SŁUPACH

- ELEMENTY ZAGOSPODAROWANIA TERENU:
- 1** MUR ZEWNĘTRZNY, CEGLANY - RYS. SZCZEGÓŁOWE B4 i B5
 - 2** NOWY MUREK WEWNĘTRZNY, CEGLANY - RYS. SZCZEGÓŁOWY B6

"STUDIO M" ul. Królowej Jadwigi 48/2 61-872 POZNAŃ tel. (0-61) 852-94-80		PONIĘC - UL. KOŚCIELNA I PARKING (ZADANIE II) Przebudowa nawierzchni - rewitalizacja Działki nr 154, 189/1, 189/3, 193/1	B PW
Projektant: WOIA-WP0126, nr GT-10/76/P II Opracowanie: arch. Andrzej Maciej Maleszka Sprawdzający: WOIA-WP0051, upr. nr 161/86/Pw		arch. Wojciech Skórzewski arch. Małgorzata Fornalczyk	1:200 06.12r. B1



UWAGA:
Rodzaje nawierzchni - wg rys. B2

istniejące ogrodzenie z siatki drucianej

OGRÓD PROBOŠCZCA

projektowany murek ceglany zakres pokazany na rys. B6

topola włoska do wycięcia

zakres pokazany na rys. B3 fragment B

1 mur zewnętrzny zakres pokazany na rys. B4

1 fragment muru zewnętrznego pokazany na rys. B5

zakres pokazany na rys. B3 fragment A

PARKING 24 stanowiska postojowe dla samochodów osobowych oraz stanowiska dla rowerów (R)

KOŚCIOŁ FARNY PW. NARODZENIA NAJŚWIĘTSZEJ MARIII PANNY