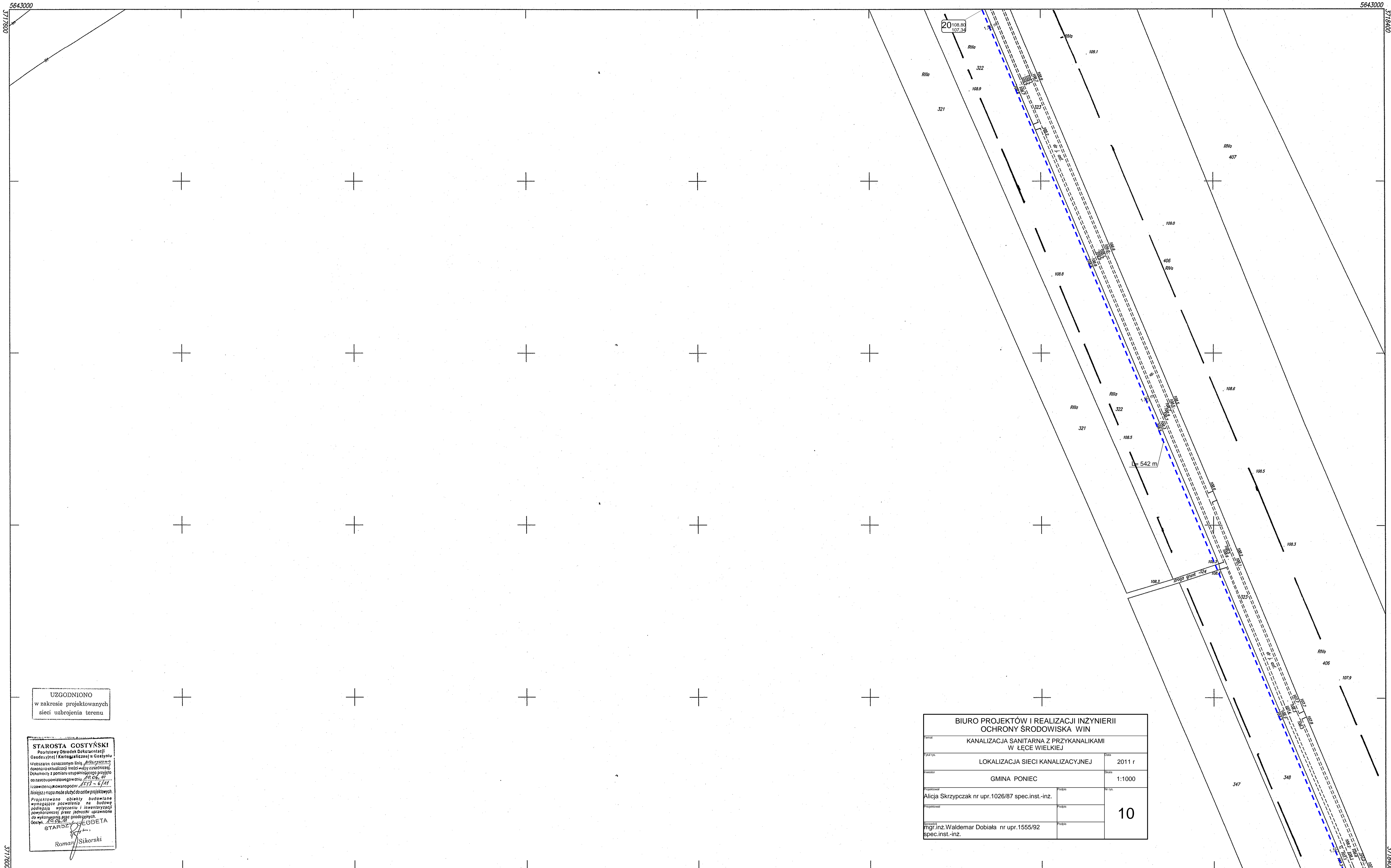


Gm. Poniec Obręb: Łęka Wielka



UZGODNIONO
w zakresie projektowanych
sieci uzbrojenia terenu

STAROSTA GOSTYŃSKI
Państwowy Ośrodek Dokumentacji
Geodezyjnej i Kartograficznej w Gostyniu
Wzrost: 170 cm, Ciężar ciała: 75 kg
dokonał aktualizacji treści w tym zakresie
dokumentu z pomiaru sytuacyjno-wysokościowego
z dnia 10.06.11
i zawiadomiono pod nr. 1512 - 6/11
Niniejsza mapa może służyć do celów projektowych.
Projektowane obiekty budowlane
wymagające pozwolenia na budowę
podlegają wytyczeniu i inwentaryzacji
pomiarowej przez geodetę uprawnionego
do wykonywania prac geodezyjnych.
Gostyn, 10.06.11
STAROSTA GEODETA
Roman Sikorski

BIURO PROJEKTÓW I REALIZACJI INŻYNIERII OCHRONY ŚRODOWISKA WIN	
KANALIZACJA SANITARNA Z PRZYKANALIKAMI W ŁĘCE WIELKIEJ	
tytuł rob.	2011 r
numer	1:1000
GMINA PONIEC	
projektant	10
mgr inż. Waldemar Dobiła nr upr.1555/92 spec.inst.-inz.	

433.333.142
1:1000

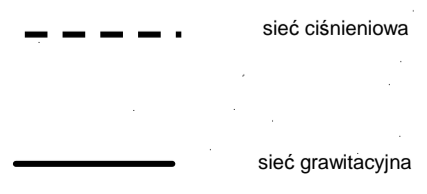

USŁUGI GEODEZYJNE I KARTOGRAFICZNE
Dorota Padarska
64-120 Krzemionka, ul. Dworcowa 12B
tel. (0-65) 536 07 14
NIP 646-127-61-95, Regon 411568098

MAPA ZASADNICZA
Założono w roku 2011 przez
geodetę uprawnionego Henryka Walczewskiego

Henryk Walczewski
geodeta uprawniony
nr upr. 11888
tel. (0-65) 672 69 02

2011-06-06

Nakładki Tematyczne	



21 107.30
105.8