

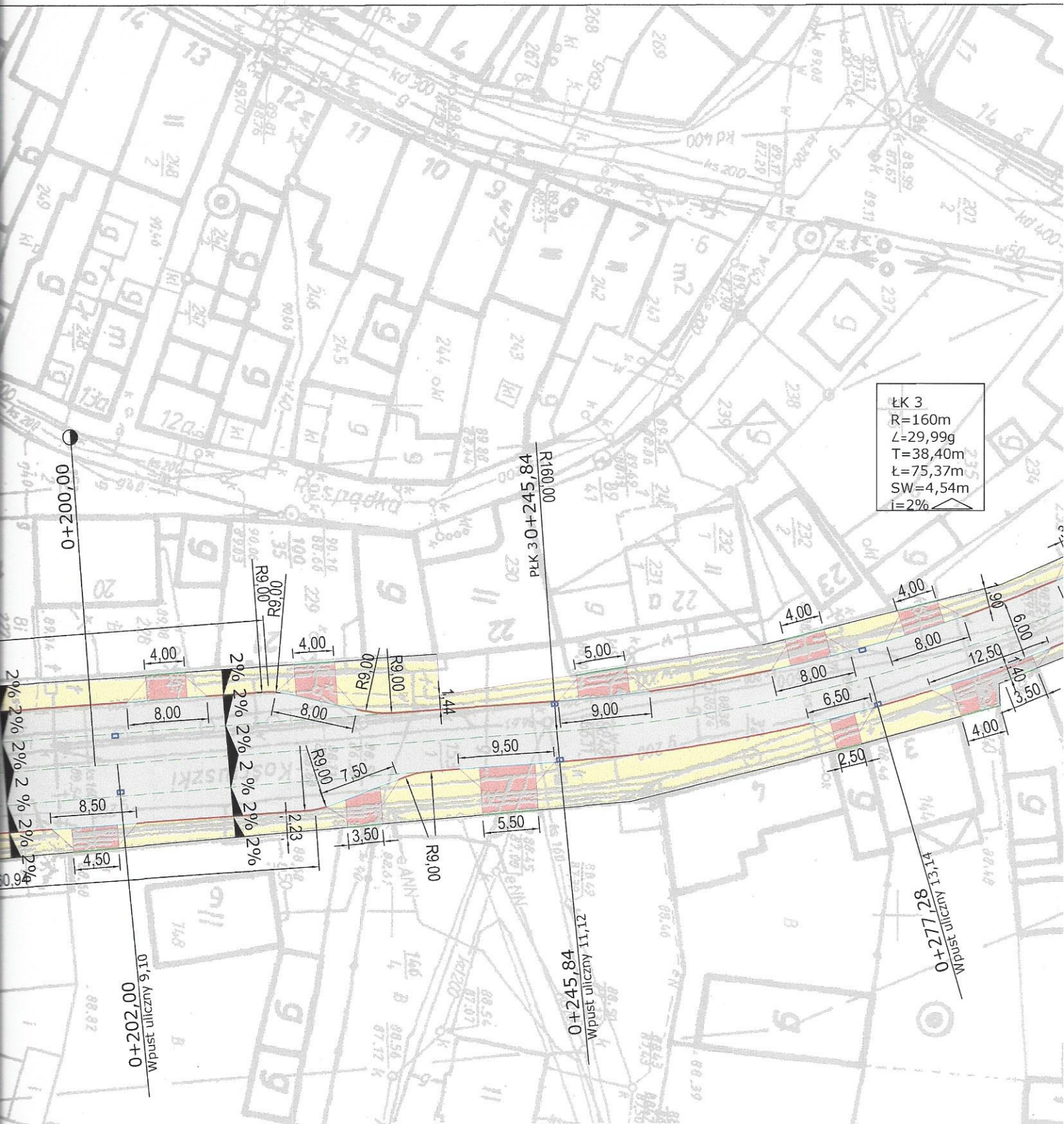











.....
podpis

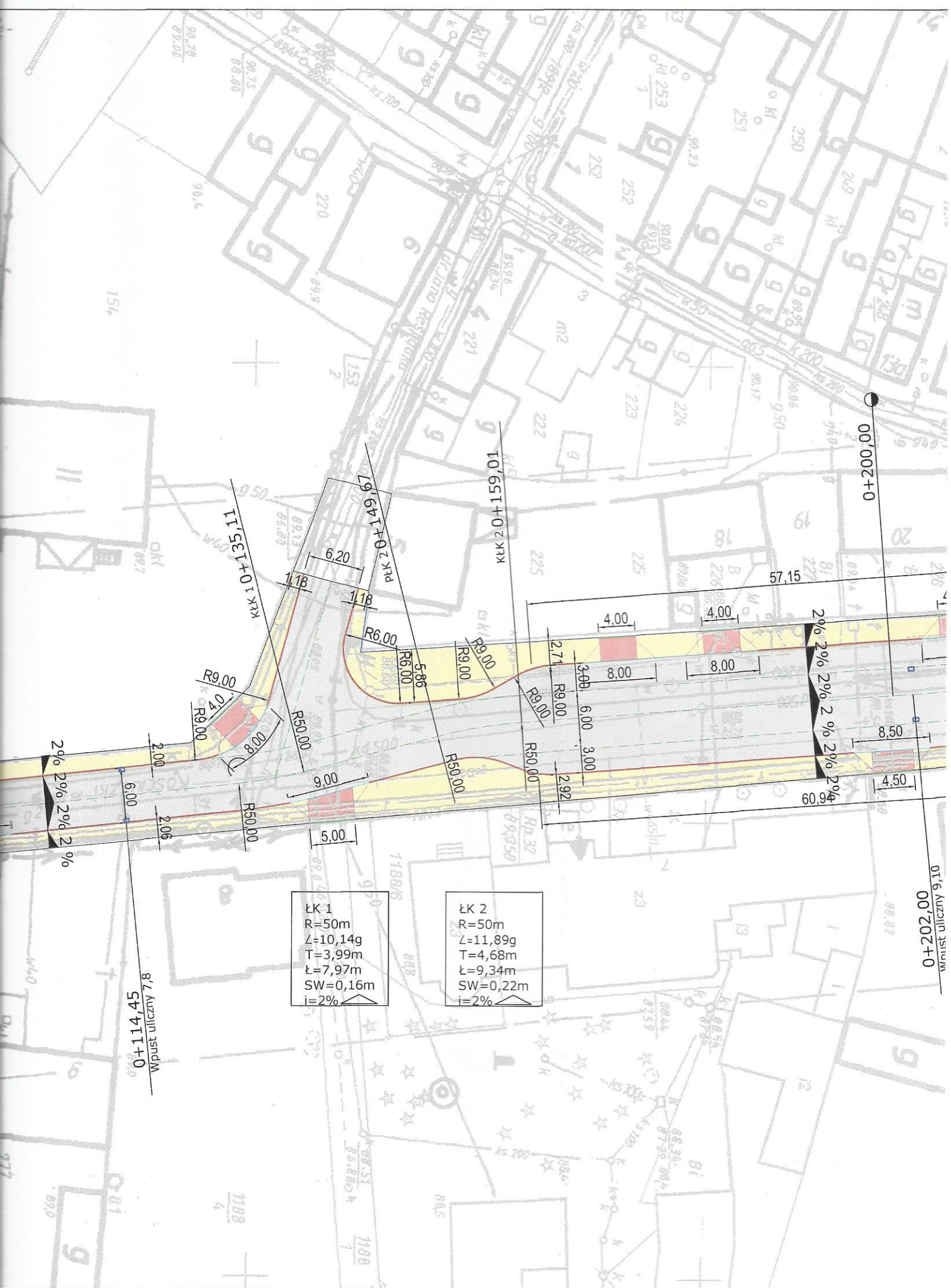
ul. Zofii Ryblewskiej - Cichońskiej 2B, 63-900 Rawicz
Telefaks (065)545-40-66

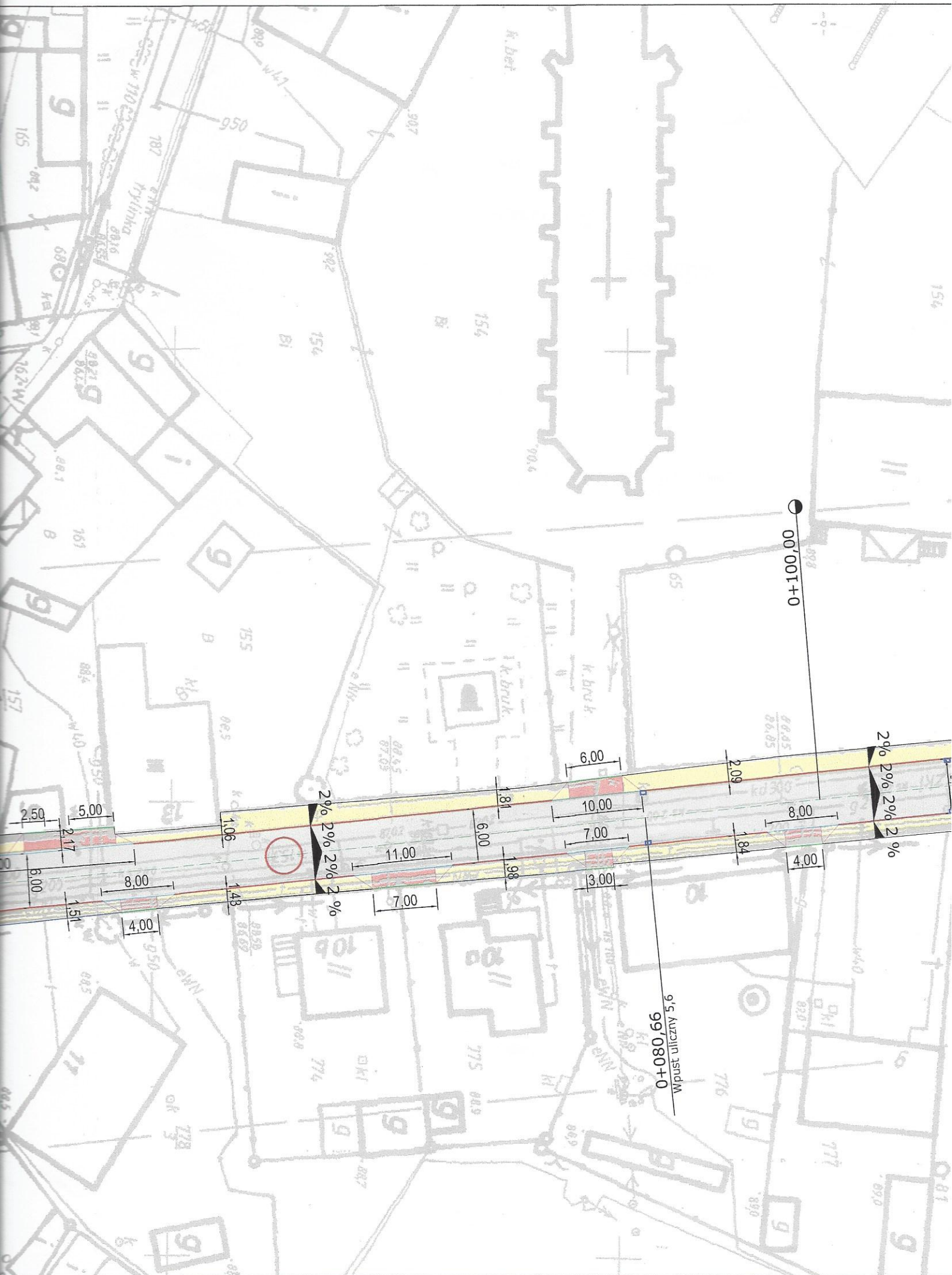
Nazwa zadania				Przebudowa ulicy T. Kościuszki w Poniecu.		Nr strony					
						Dokumentacja na zgłoszenie					
Nr ew. działek		Obręb Poniec, dz. nr: 153/1; 153/2				Budowlano - wykonawcza					
Adres obiektu		ul. T. Kościuszki, miejscowość Poniec, gmina Poniec, powiat gostyński.				Skala		1 : 500			
Rysunek		PLAN ZAGOSPODAROWANIA TERENU				Rysunek nr		2			
						Data oprac.		11.2013			
Funkcja		Tytuł, imię i nazwisko		Specjalność		Zakres		Nr upr. bud.		Podpis	
Autor projektu		Inż. Zdzisław Olejnik		Konstr. - inż.		Drogi i ulice		863/86/Lo			
Opracował		Inż. Jakub Pietraszek		Konstr. - inż.		Drogi i mosty		—			



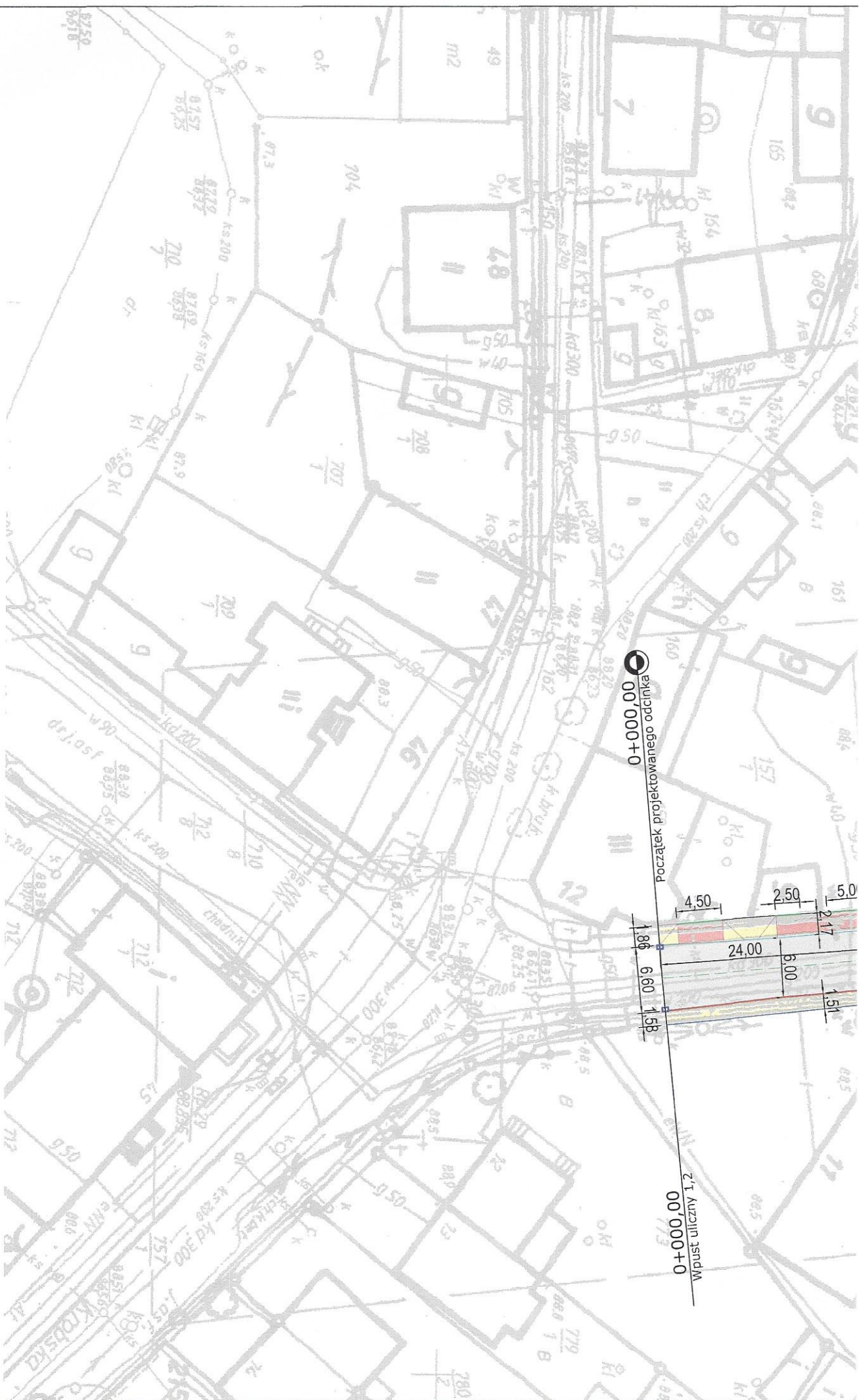
OZNACZENIA:

-  Chodnik - kostka betonowa szara, gr. 8 cm
-  Zjazd - kostka betonowa czerwona, gr. 8 cm
-  Nawierzchnia bitumiczna
-  Krawężnik betonowy 15x30x100cm wystający 12cm
-  Krawężnik betonowy 15x30x100cm wystający 2cm
-  Krawężnik 15x30x100cm - wtopiony
-  Obrzeże betonowe 8x30cm





SKATA 1:500



MAPA ZASADNICZA DO CELÓW PROJEKTOWYCH

SKALA 1:500

Województwo: wielkopolskie

Powiat: gostyński

Miejscowość: Poniec

Jednostka ewid: 300407-4 Poniec-miasto

Obręb: 0001 Poniec

Działka nr: 415/2;153/1

Sekcja: 6.163.10.14.2.3

- 6.163.10.14.4.1
- 6.163.10.14.1.4
- 6.163.10.14.3.2
- 6.163.10.14.4.3
- 6.163.10.14.2.1
- 6.163.10.14.1.2
- 6.163.10.14.3.4

Kerg: 1561-60/2013

Stan na dzień: 26.07.2013r.

Układ współrzędnych „2000”

Układ wysokości „Kronsztad 60”

Wykonawca:

USŁUGI GEODEZYJNE I KARTOGRAFICZNE
Dorota Padarska
64-120 Kiszewice, ul. Dworcowa 120
tel. (0-65) 538 07 14
NIP 68612791-95, REGON 411506078
Geodanka

GEODETA UPRAWNIONY
Henryk Kozłowski
nr 402/11968
tel. 604 199 289

UZGODNIONO
w zakresie projektowanych
sieci uzbrojenia terenu

STAROSTA GOSTYŃSKI
Poproszony Ośrodek Dokumentacji
Geodezyjnej i Kartograficznej w Gostyniu
Wykazane oznaczonej linii *2000/2013*
dokumentacji i kartograficznej treści mapy zasadniczej.
Dokumenty z planu uzupełniającego przyjęto
do zasobu wieloletowego do *26.07.2013*
i zarchiwizowano pod nr *1561-60/2013*
Niniejsza mapa może służyć do celów projektowych.
Projektowane obiektu budowlanego
wymagające pozwolenia na budowę
podlegają wyliczaniu i inwentaryzacji
poziomości oraz jednolitej uprawnione
do wytyczania linii geodezyjnych.
Data *26.07.2013*
z up. Starosta
Cecylia Jarosz
Starosta Gostynia

Gostyń, dnia 18 grudnia 2013r.

Zdzisław Olejnik
Biuro Projektowe Drogownictwa „RONDO”
ul. Zofii Ryblewskiej-Cichońskiej 2B
63-900 Rawicz

Odpowiadając na wniosek złożony w dniu 16 grudnia 2013 r., uzgadnia się projekt zagospodarowania terenu dla zadania pod nazwą: „Przebudowa ul. T. Kościuszki w Poniecu”, droga powiatowa nr 4906P.

Z poważaniem

Samodzielne stanowisko
ds. zarządzania drogami
z up. ZARZĄDU

Grzegorz Mayer

Załączniki:

1. 1 egzemplarz planu zagospodarowania terenu w skali 1:500